

TERVLAP LISTA:

tervlap neve: rajz méretaránya:




Címlap

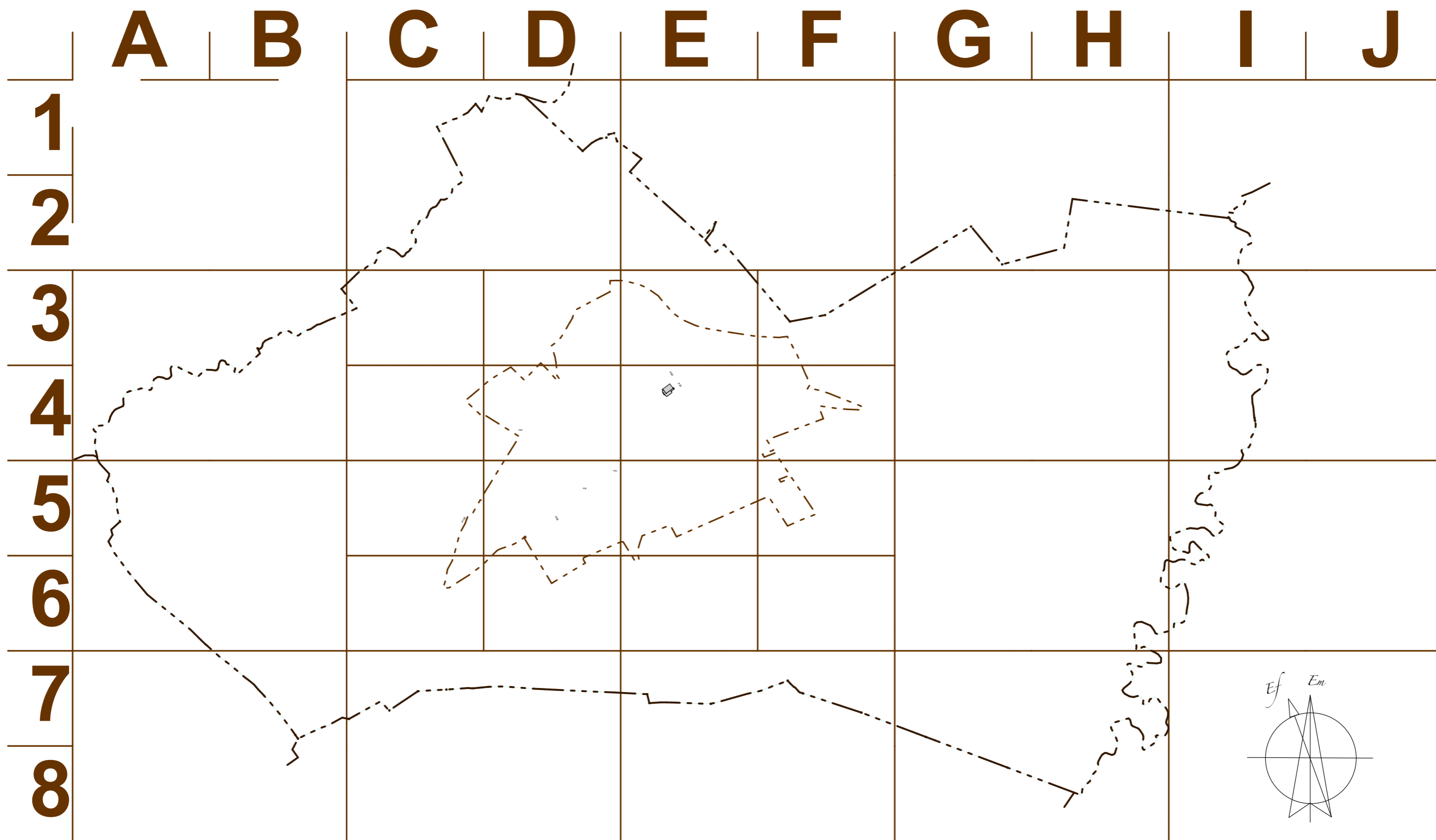
Szelvény kiosztás 1:20 000

C1-D1 1:4 000
 E1-F2 1:4 000
 G1-H2 1:4 000
 I1-J2 1:4 000
 A3-B4 1:4 000
 G3-H4 1:4 000
 I3-J4 1:4 000
 A5-B6 1:4 000
 G5-H6 1:4 000
 I5-J6 1:4 000
 A7-B8 1:4 000
 C7-D8 1:4 000
 E7-F8 1:4 000
 G7-H8 1:4 000

C3 1:2 000
 D3 1:2 000
 E3 1:2 000
 F3 1:2 000
 C4 1:2 000
 D4 1:2 000
 E4 1:2 000
 F4 1:2 000
 C5 1:2 000
 D5 1:2 000
 E5 1:2 000
 F5 1:2 000
 C6 1:2 000
 D6 1:2 000
 E6 1:2 000
 F6 1:2 000

Jelmagyarázat

<p>Megbízó:</p>  <p>RÉPCELAK VÁROS ÖNKORMÁNYZATA 9653 Répcelak, Bartók Béla u. 38.</p>	<p>Tervező:</p>  <p>ALTUS SAVARIA TERVEZŐ IRODA 9700 SZOMBATELY, Welther Károly u. 31. altus@t-online.hu www.altussavaria.hu C-18-2209</p>	<p>Munka megnevezése:</p> <p>Répcelak város településrendezési terve</p>	<p>Munkaszám:</p> <p>Rk21</p>	<p>Megállapító rendelet:</p> <p>10/2017.(III.31.) Önk. Rend.</p>
		<p>Tervrajz megnevezése:</p> <p>Szabályozási terv</p>	<p>Méretarány:</p> <p>M = 1:2000 M = 1:4000</p>	<p>Felölős tervező:</p> <p>Rápli Pál vezető településrendezési tervező TT1 18-0047, E18-0047</p> 
		<p>Eljárás szakasza:</p> <p>Jóváhagyott településrendezési terv</p>	<p>Dátum:</p> <p>2017.03.31.</p>	<p>Munkatársak:</p> <p>Kiss Gábor okl. építész E18-0230 Sebrek Zsuzsanna okl. építésztervező művész Horváth Violetta éplésmérnök</p>
		<p>Megjegyzés:</p> <p>A terv állami alapadatok felhasználásával készült.</p>	<p>Rajzszám:</p> <p>01.1</p>	



C1-D2

E1-

DÉNESFA

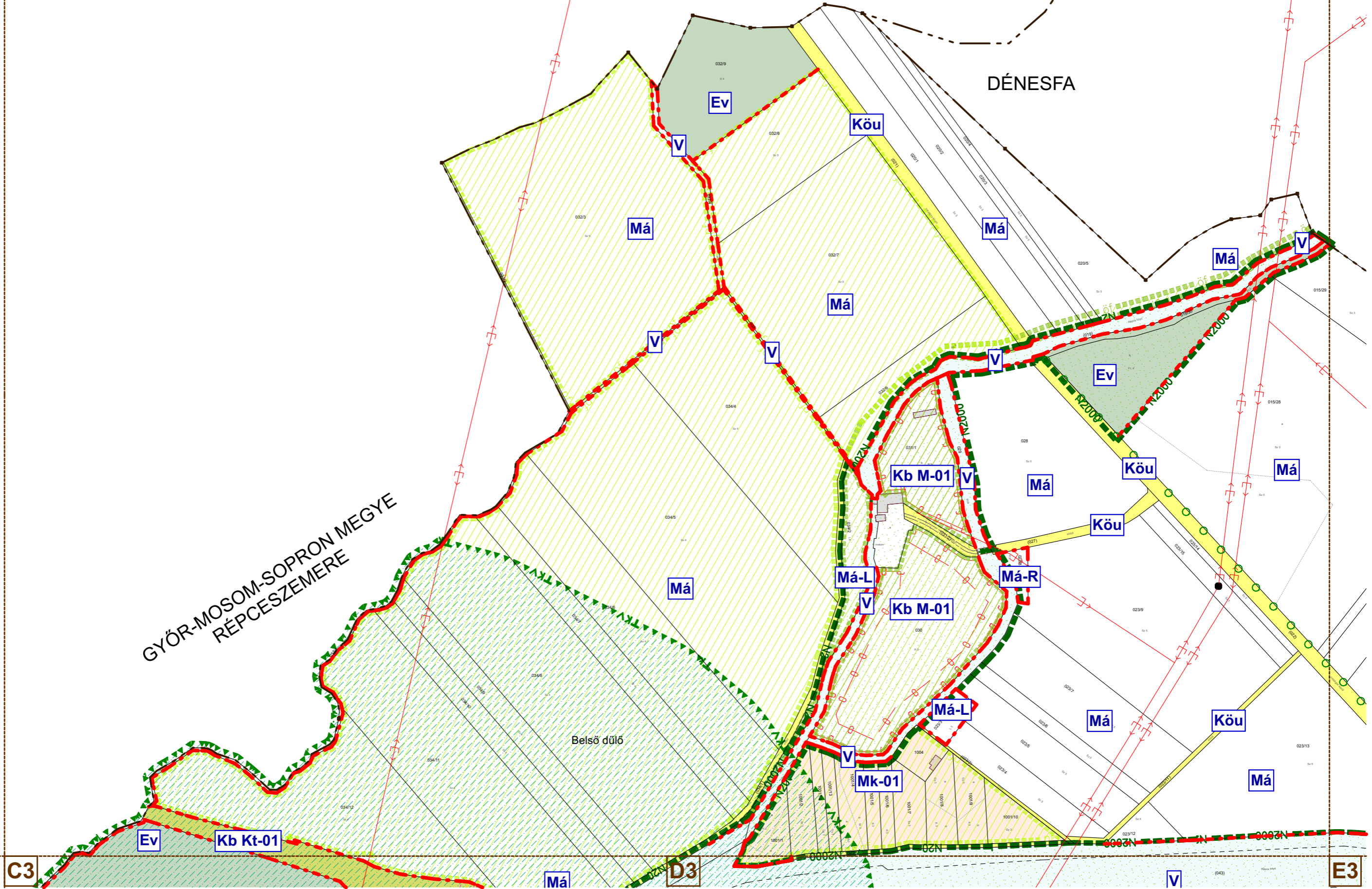
GYŐR-MOSOM-SOPRON MEGYE
RÉPCESZEMERE

Belső dűlő

C3

D3

E3



G1-H2

I1-J

CSÁNIG

CSÁNIG


Rábamellék

Má

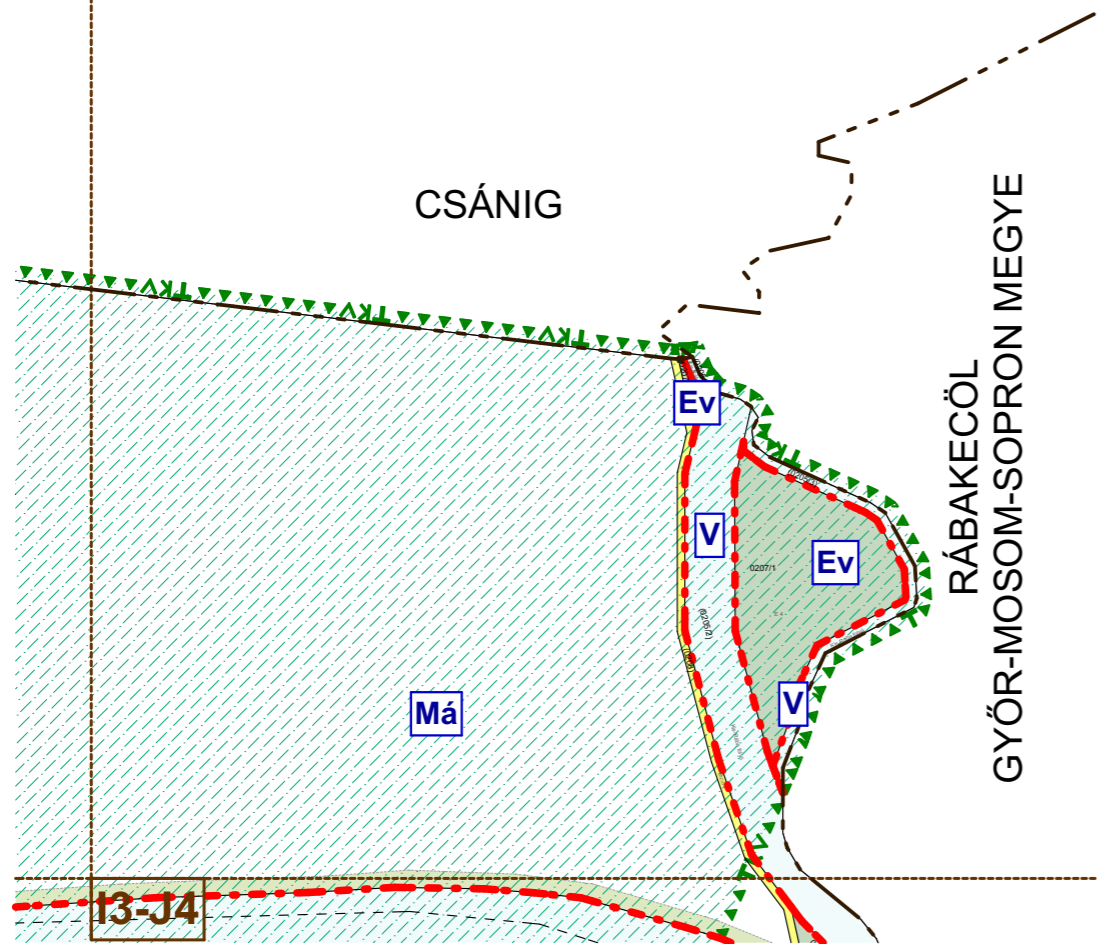
Má

G3-H4

I3-J

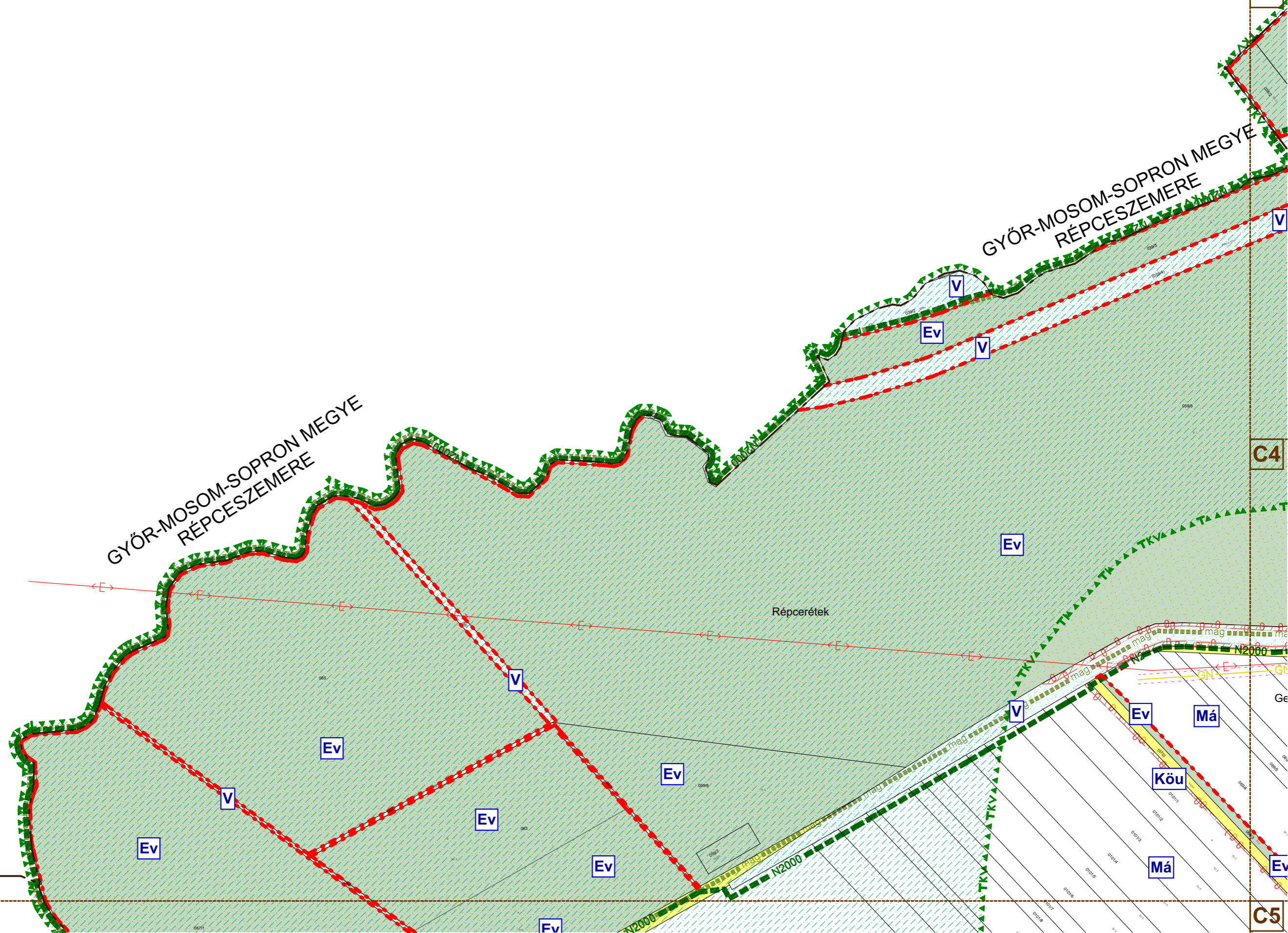


I1-J2



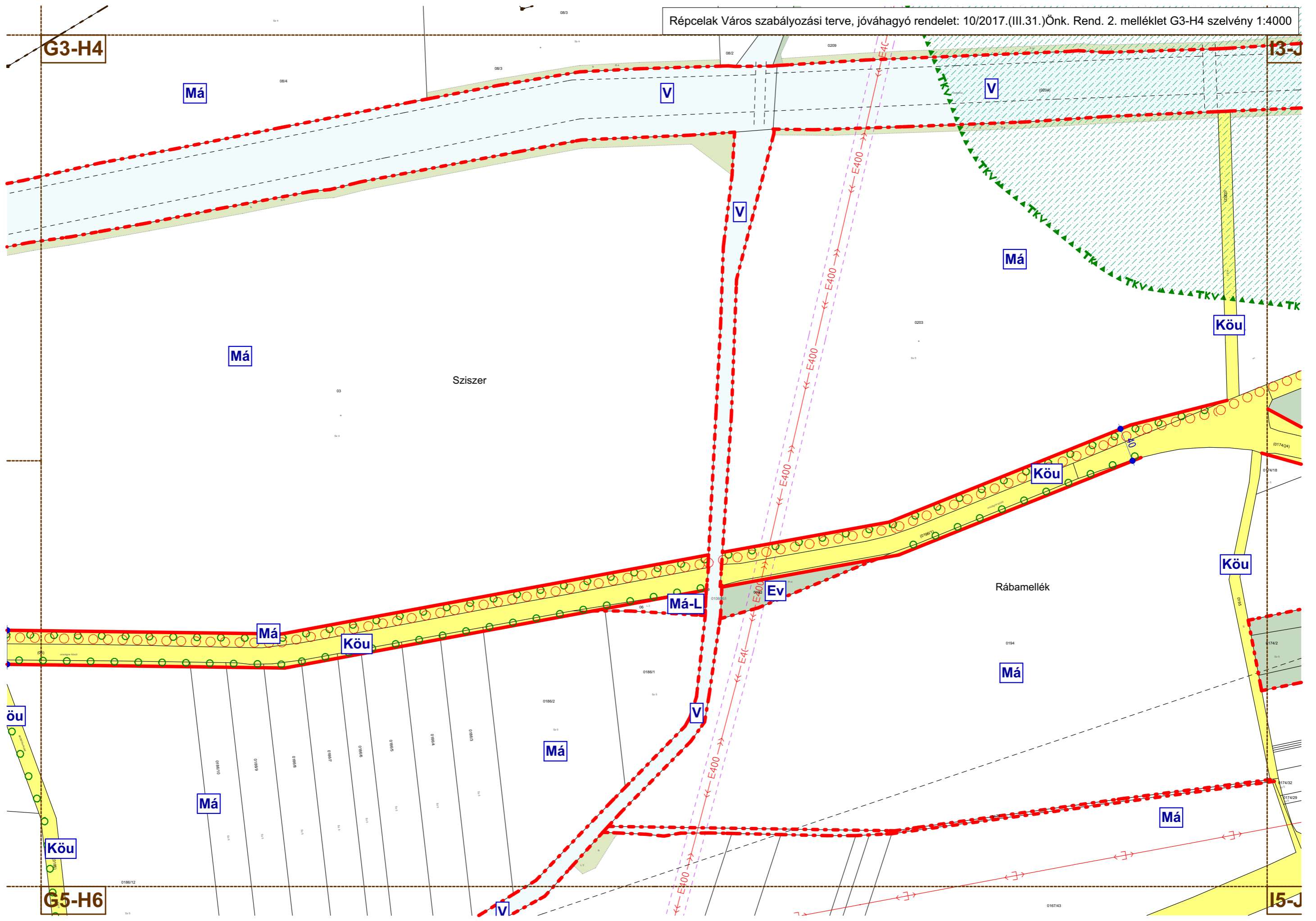
A3-B4

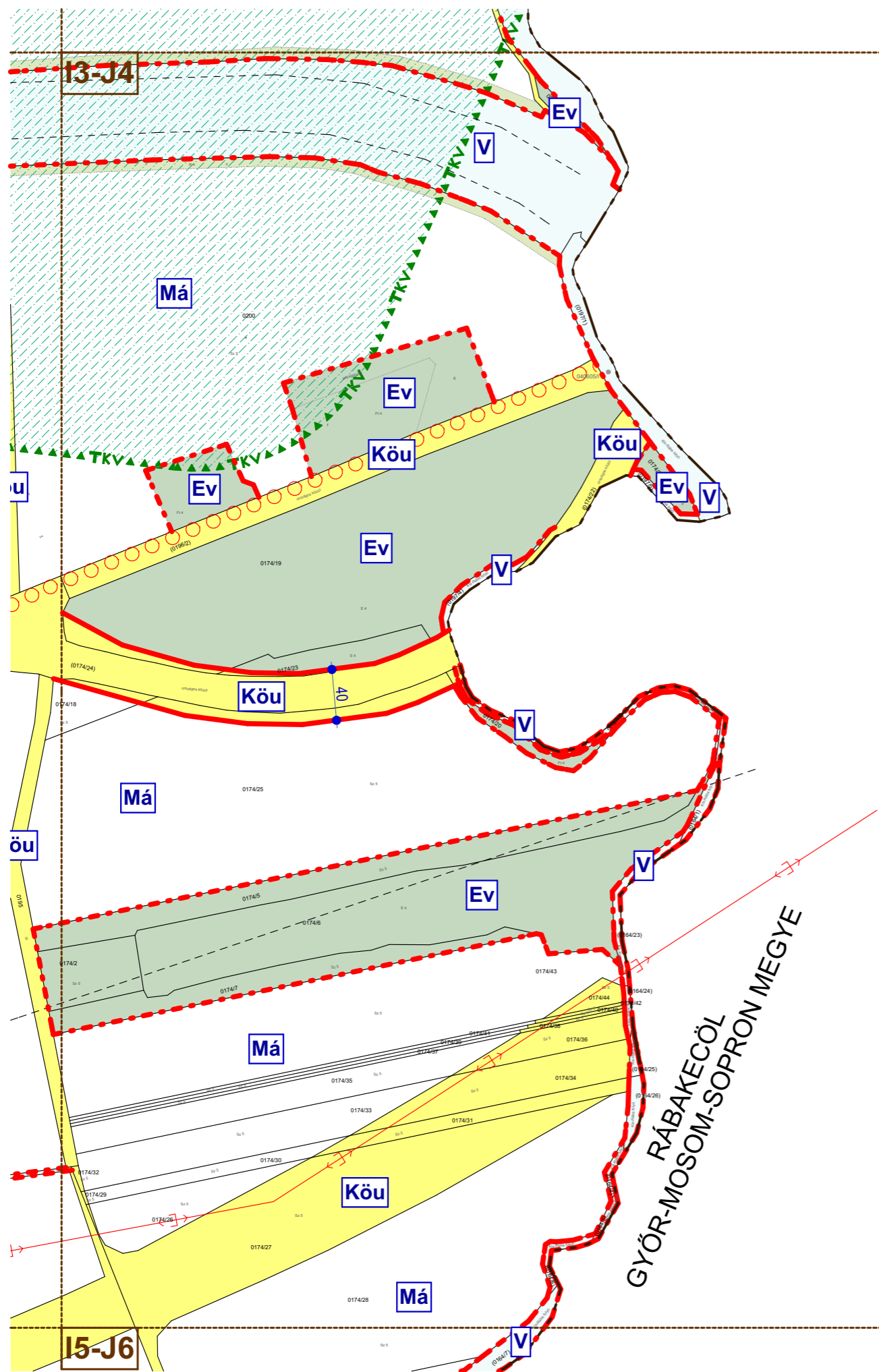
C3



A5-B6

C5





A

A5-B6

C5

VÁMOSCSALÁD

Ev

Ev

Ev

Ev

VÁMOSCSALÁD

Gelegenyés

Gelegenyés

C6

K Mü-01

Má

Má

Köü

V

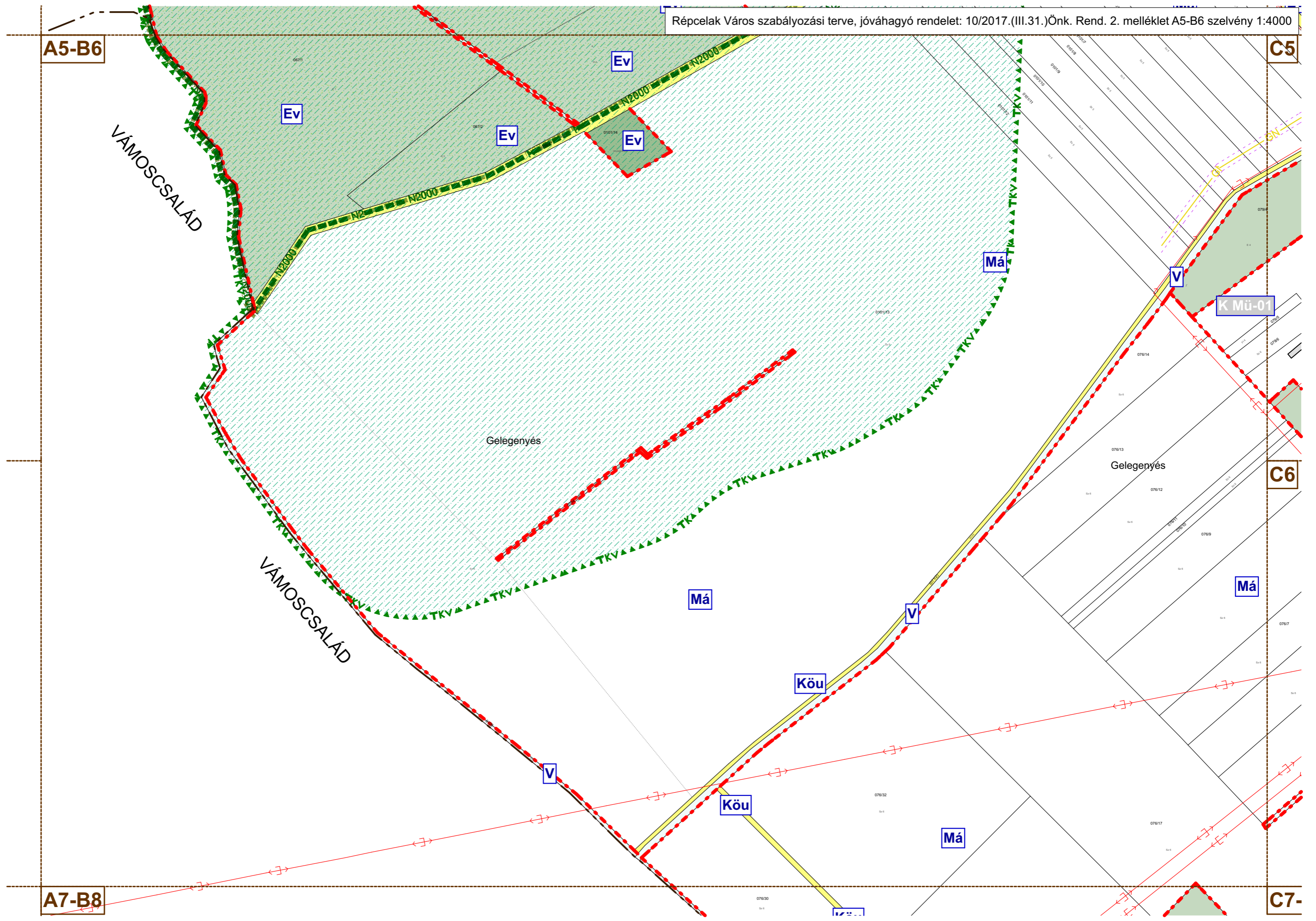
V

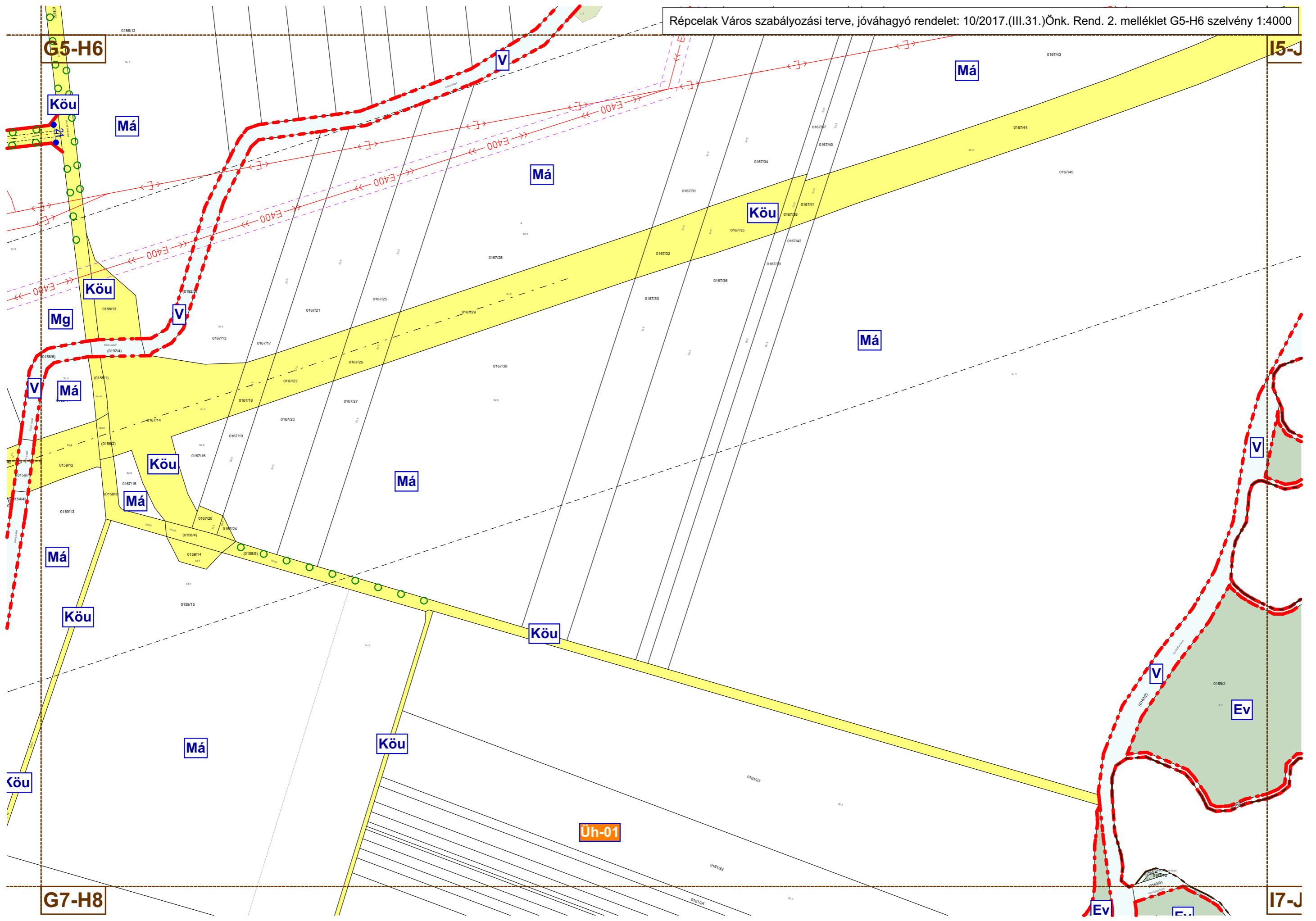
Köü

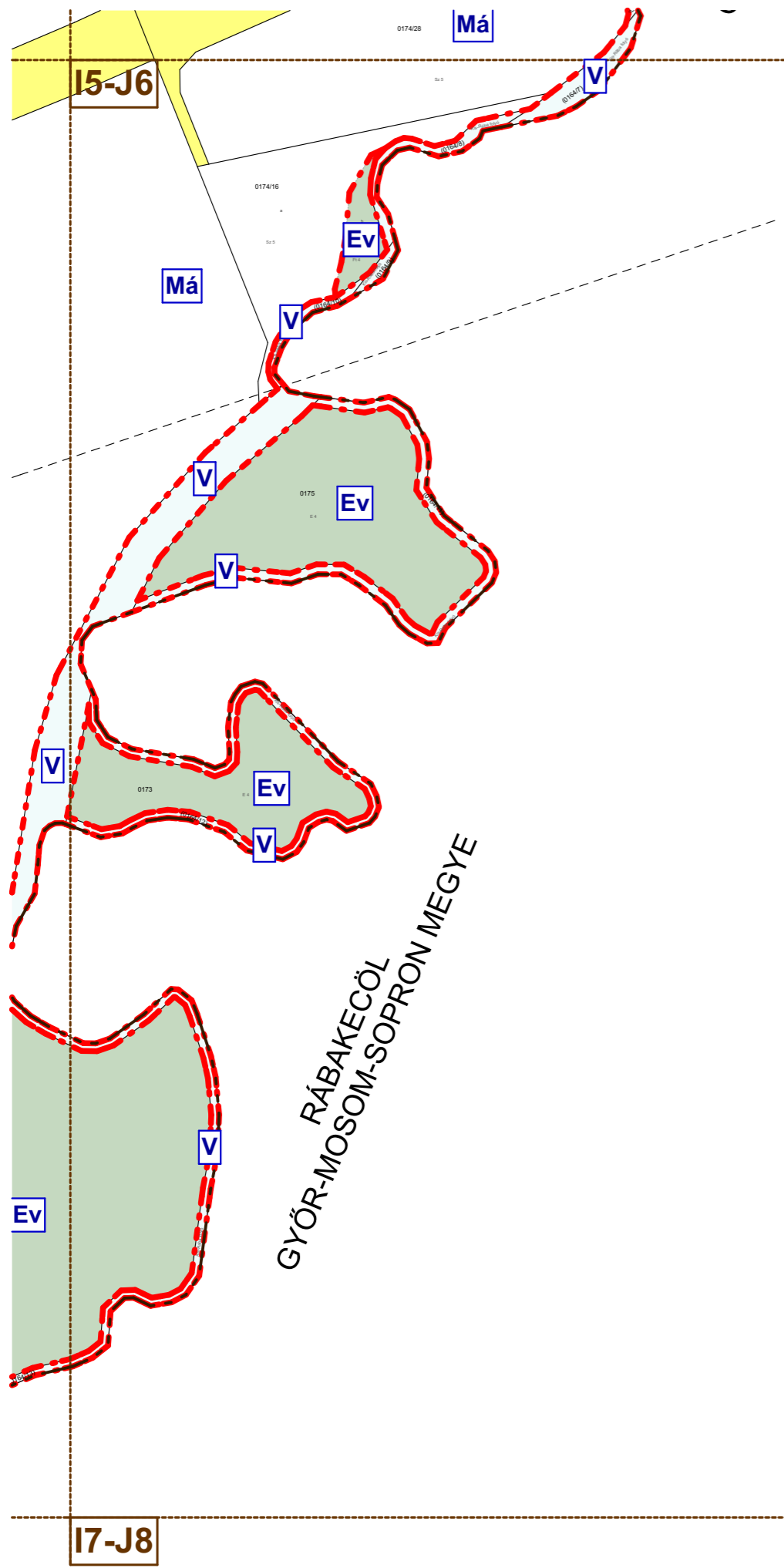
Má

A7-B8

C7-







I5-J6

Má

V

Má

V

Ev

V

Ev

V

V

Ev

V

Ev

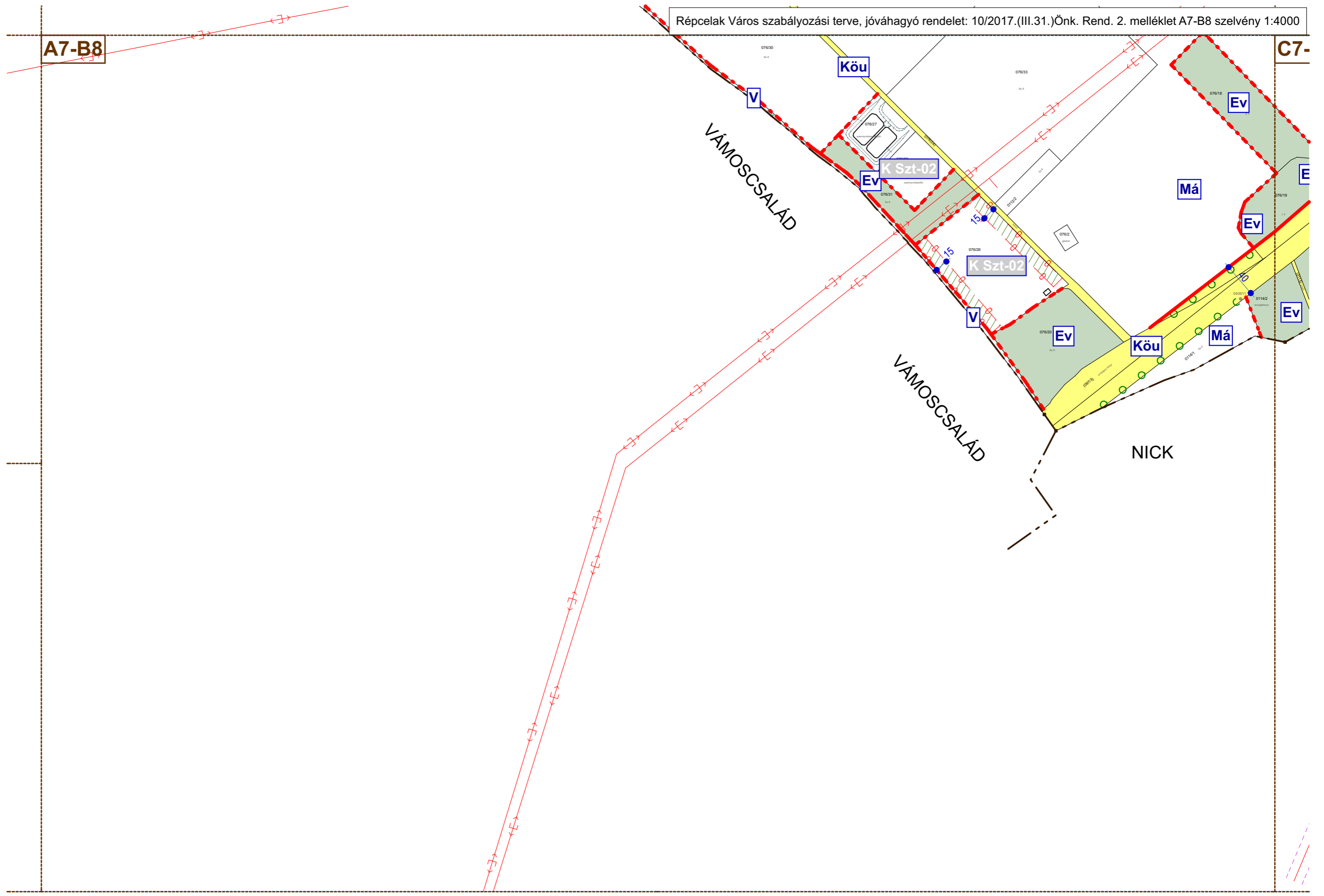
V

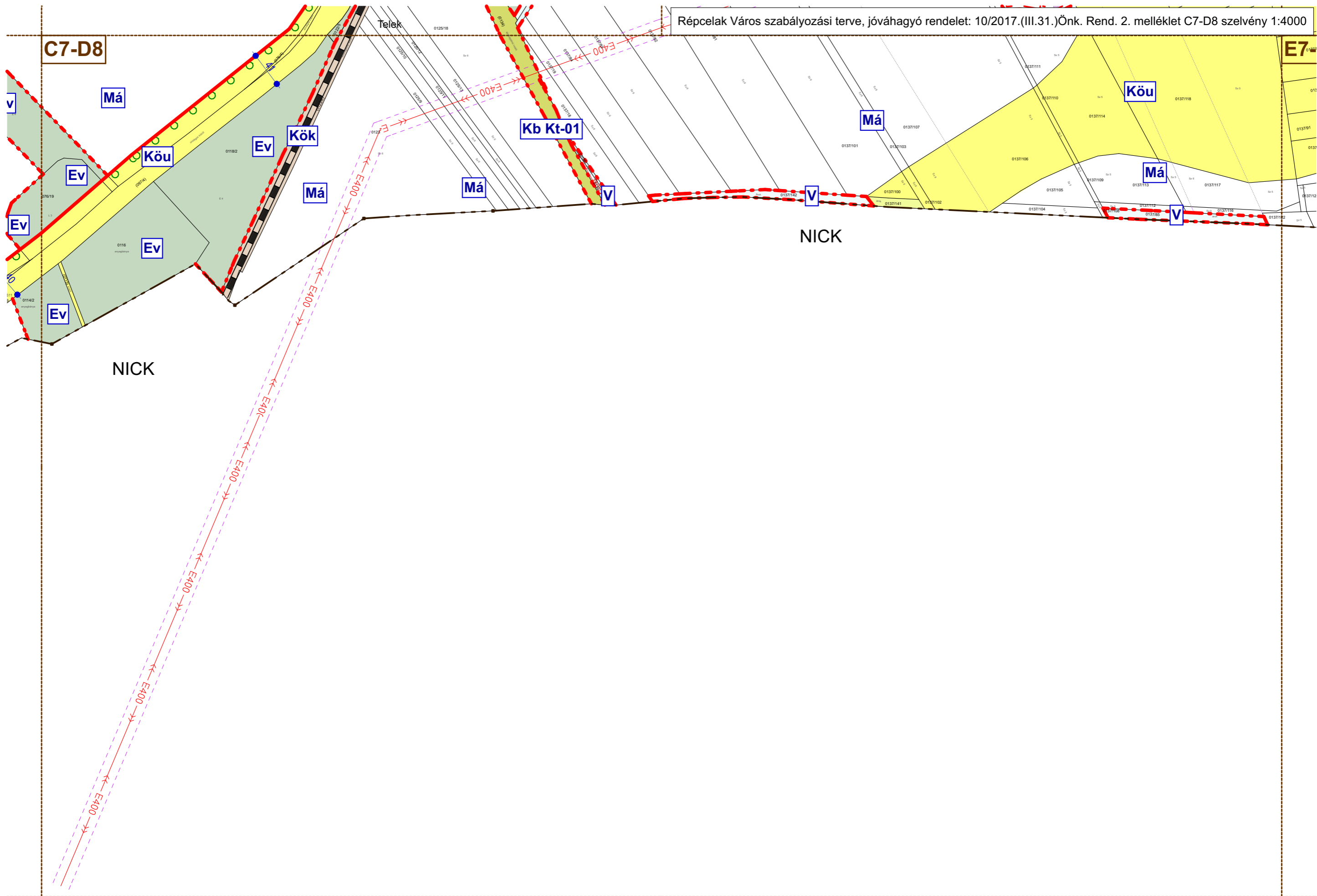
GYŐR-MÉNŐCSANAK-MÉNŐCSANAK MEGYE

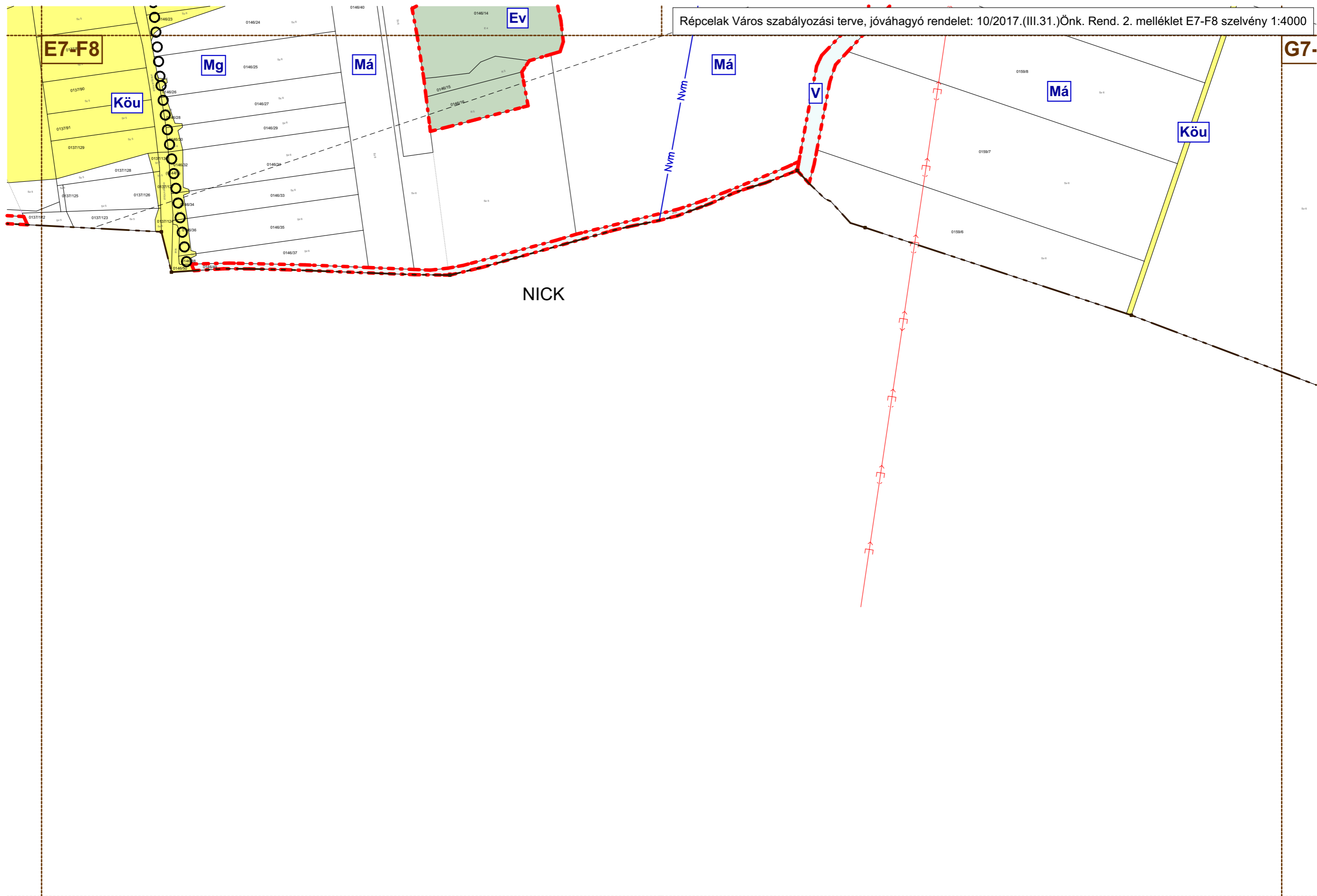
I7-J8

A7-B8

C7-







G7-H8

17-J

Rábamellék

0159/4

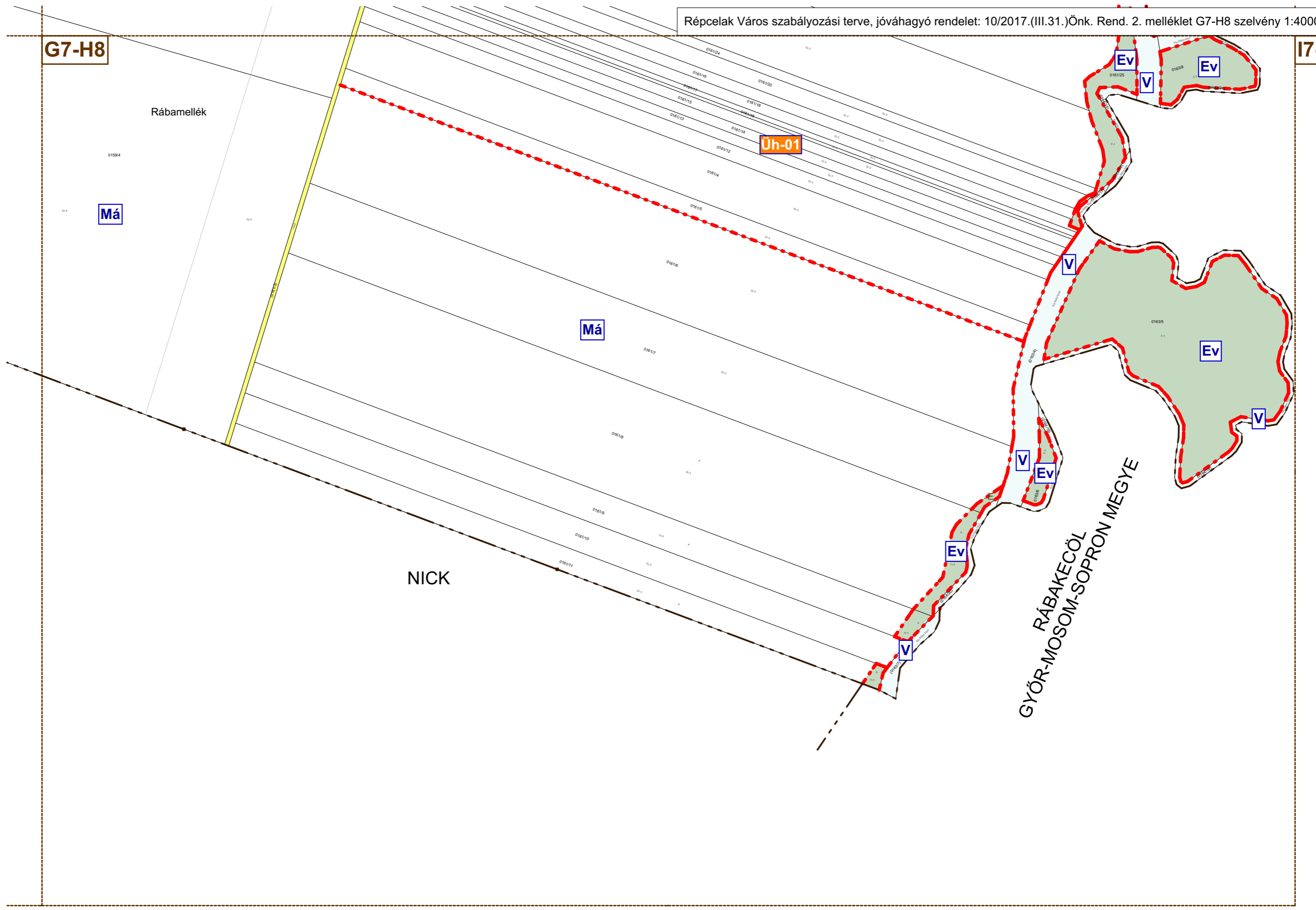
Má

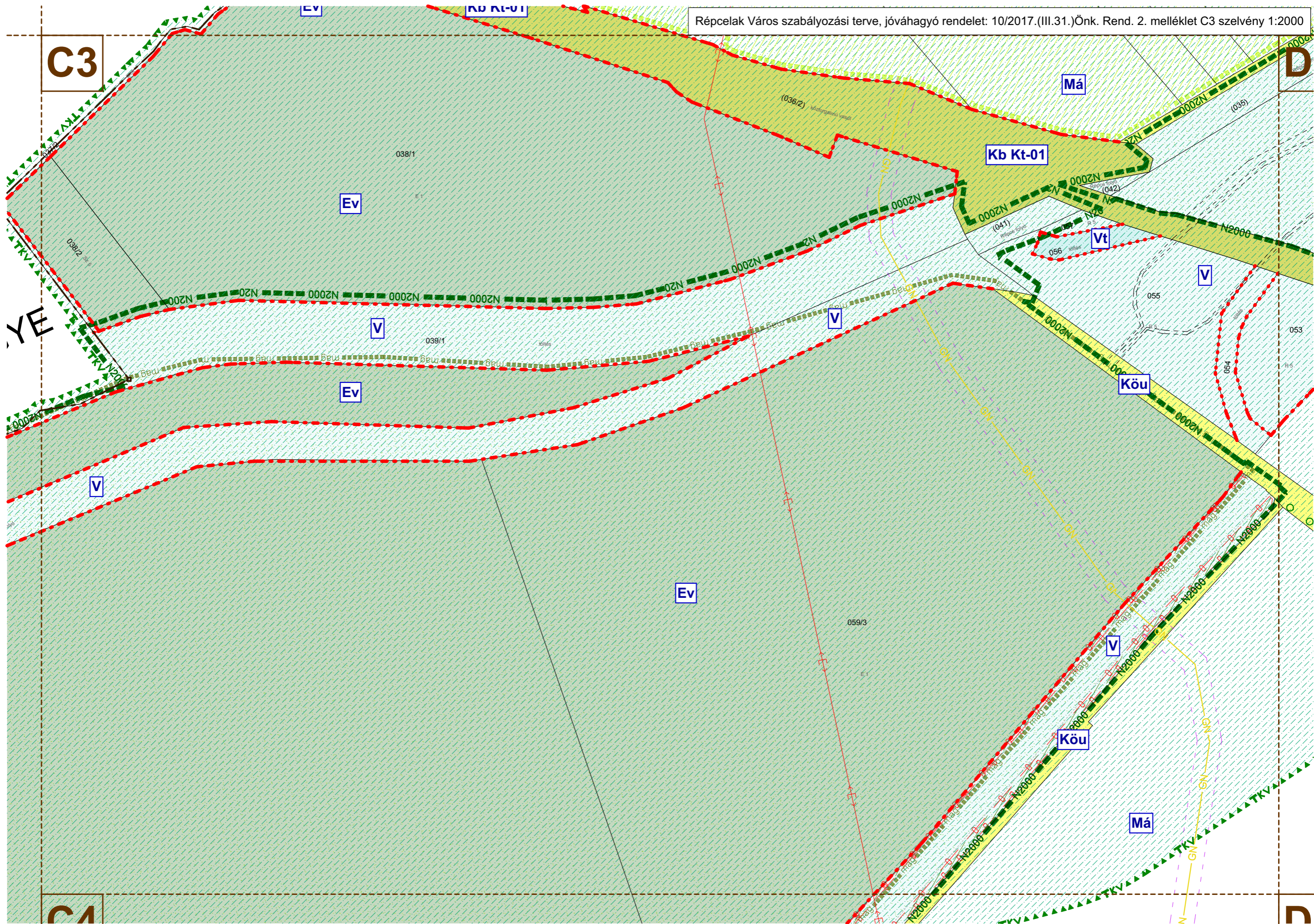
Üh-01

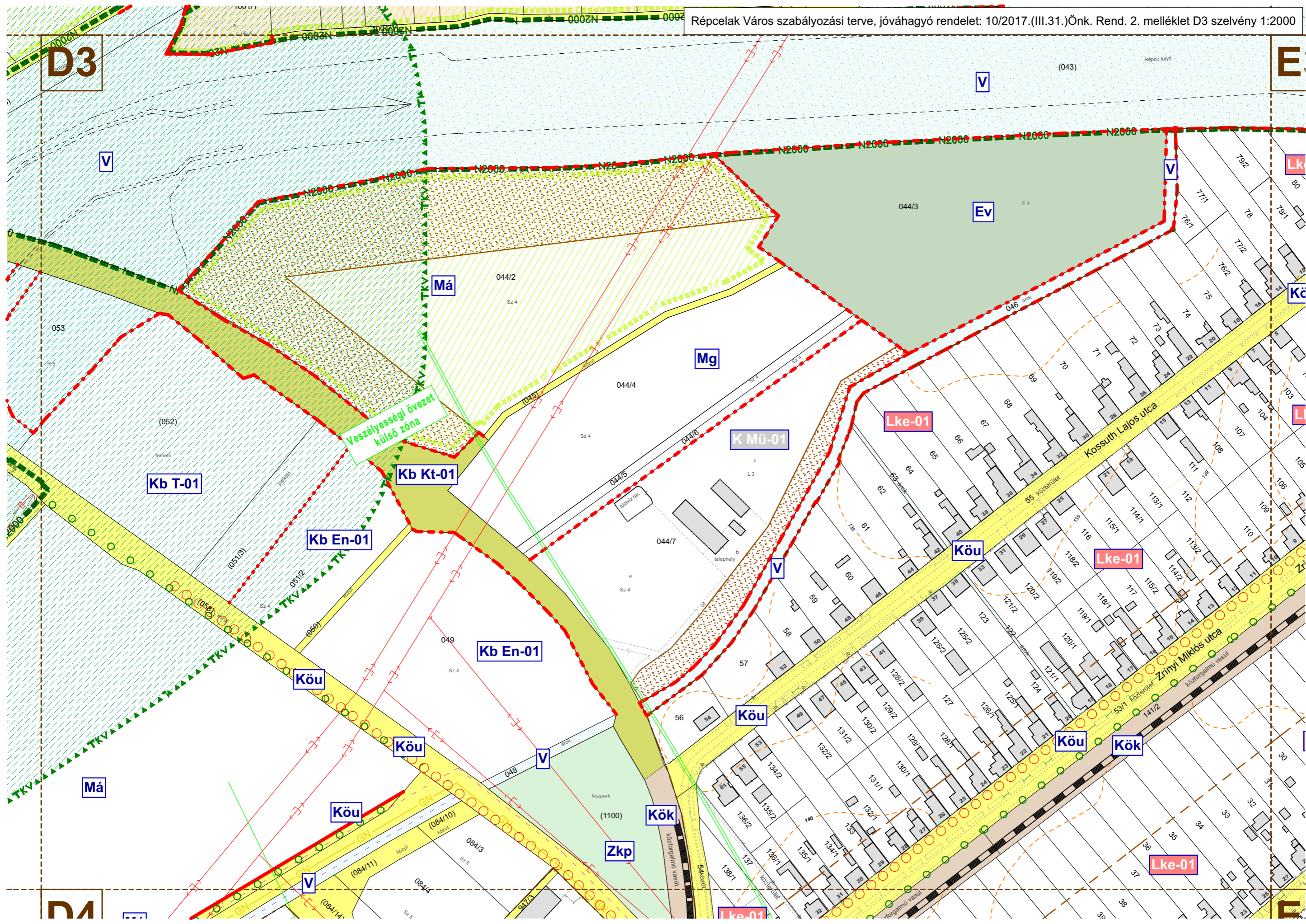
Má

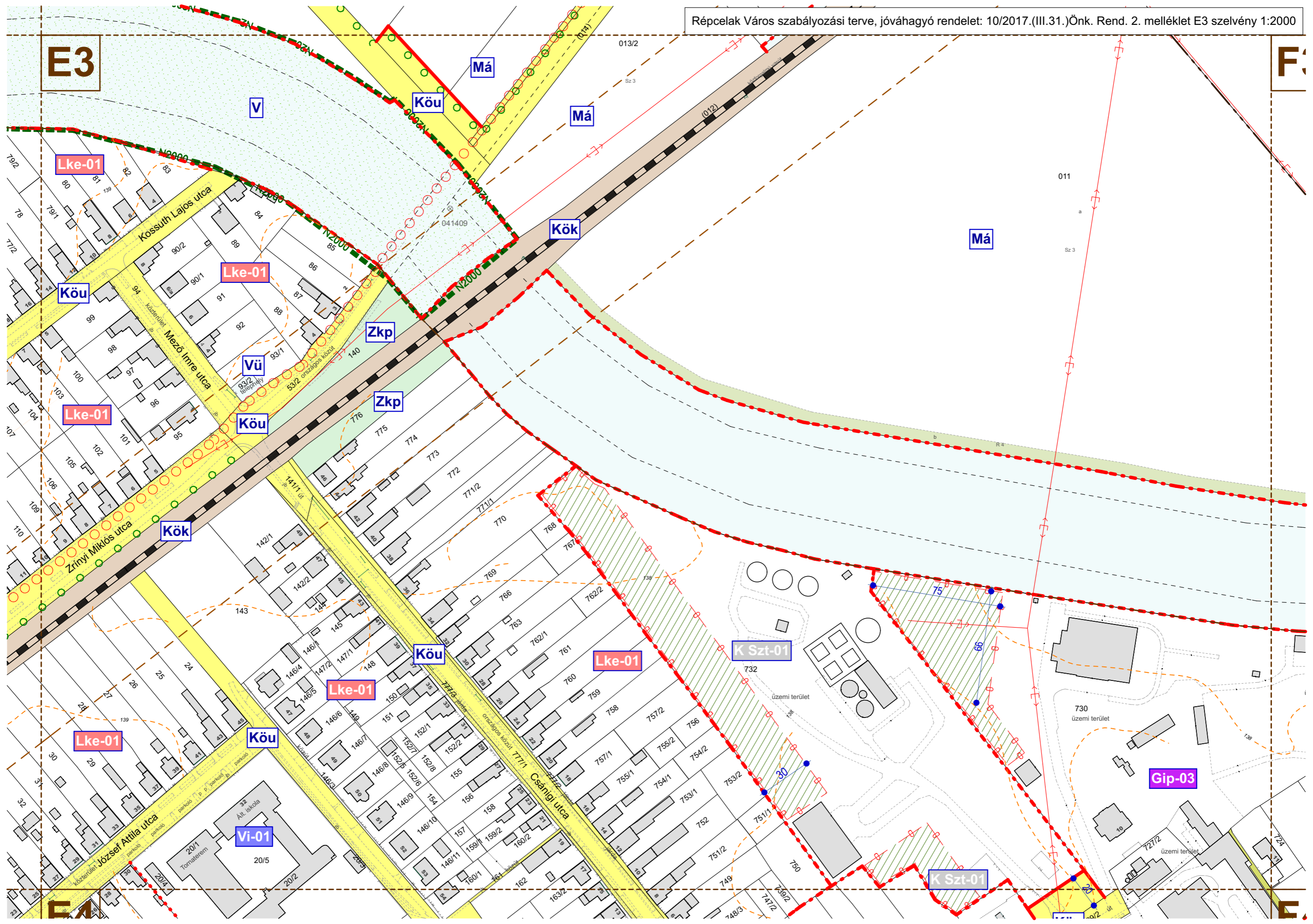
NICK

GYŐR-MOSOM-SOPRON MEGYE
RÁBAKECŐL









E3

F

Lke-01

Lke-01

Köu

Vü

Köu

Lke-01

Kök

Zkp

Zkp

Köu

Lke-01

Lke-01

Köu

Vi-01

Má

Má

Kök

Má

K Szt-01

K Szt-01

Gip-03

E4

E

F3

G

CSÁNIG

Má

08/4

(010) csatorna

Má

730 üzemi terület

Gip-03

Köü

Gip-04

Lf-01

Sz.4

02

a

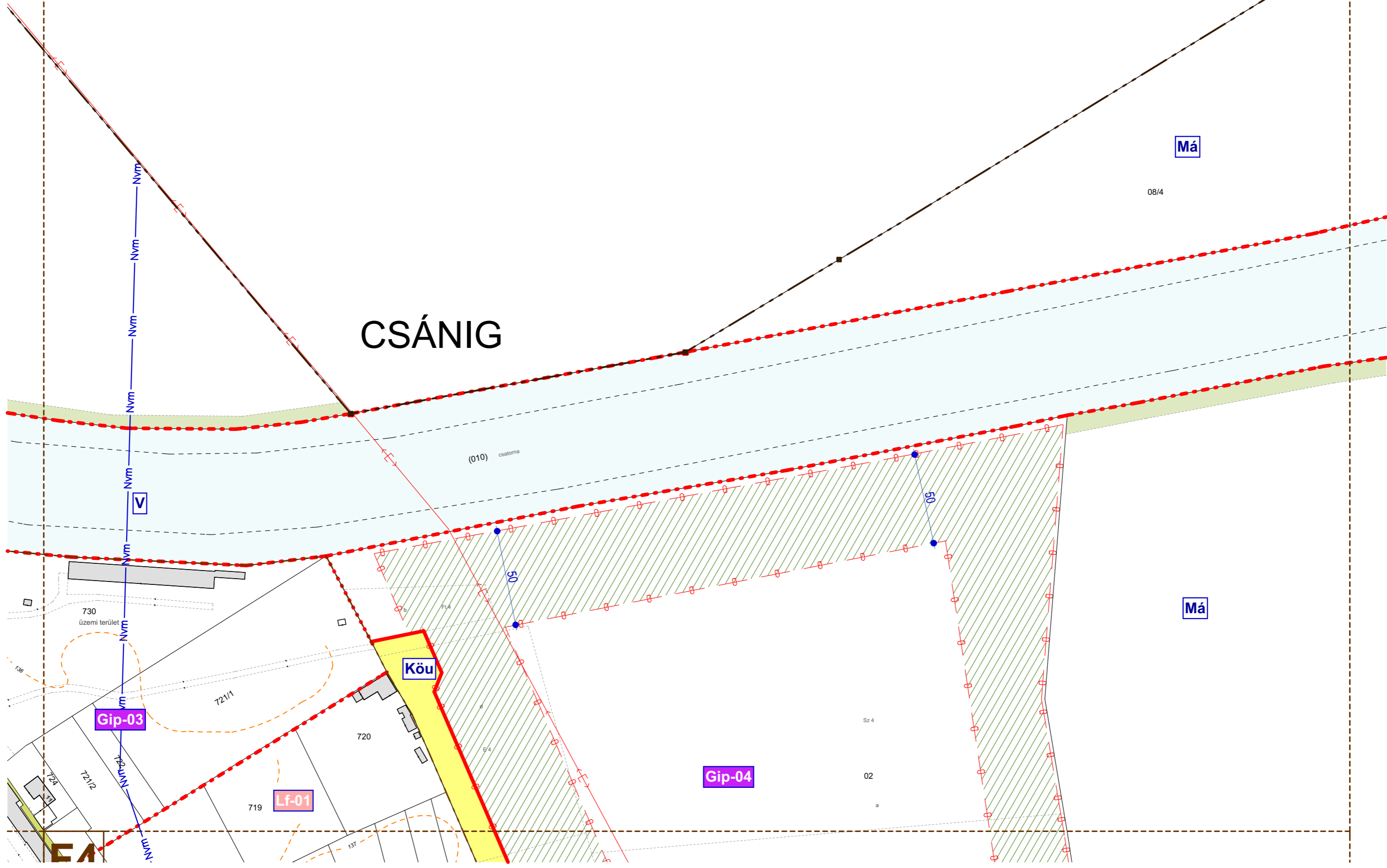
72/11

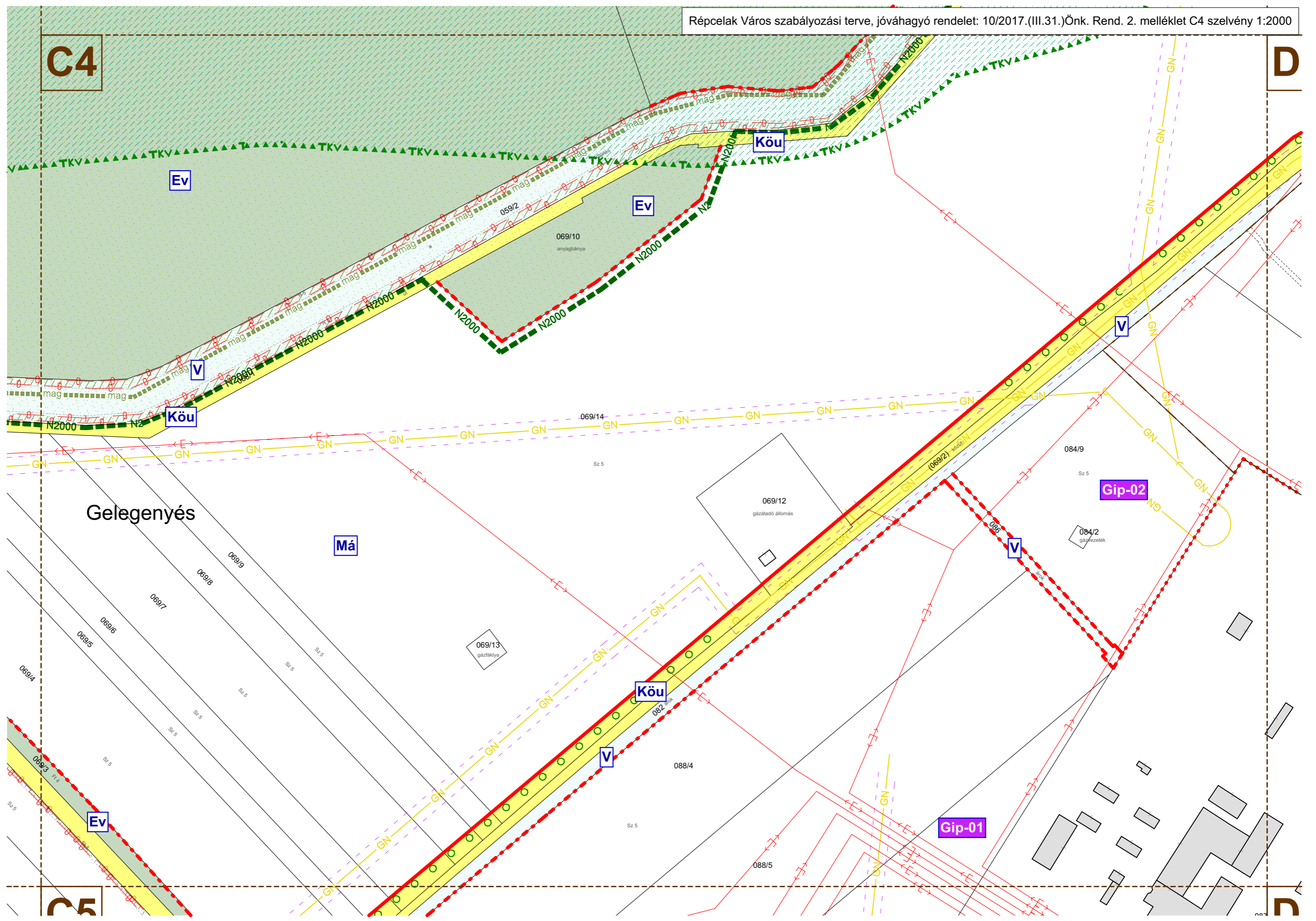
720

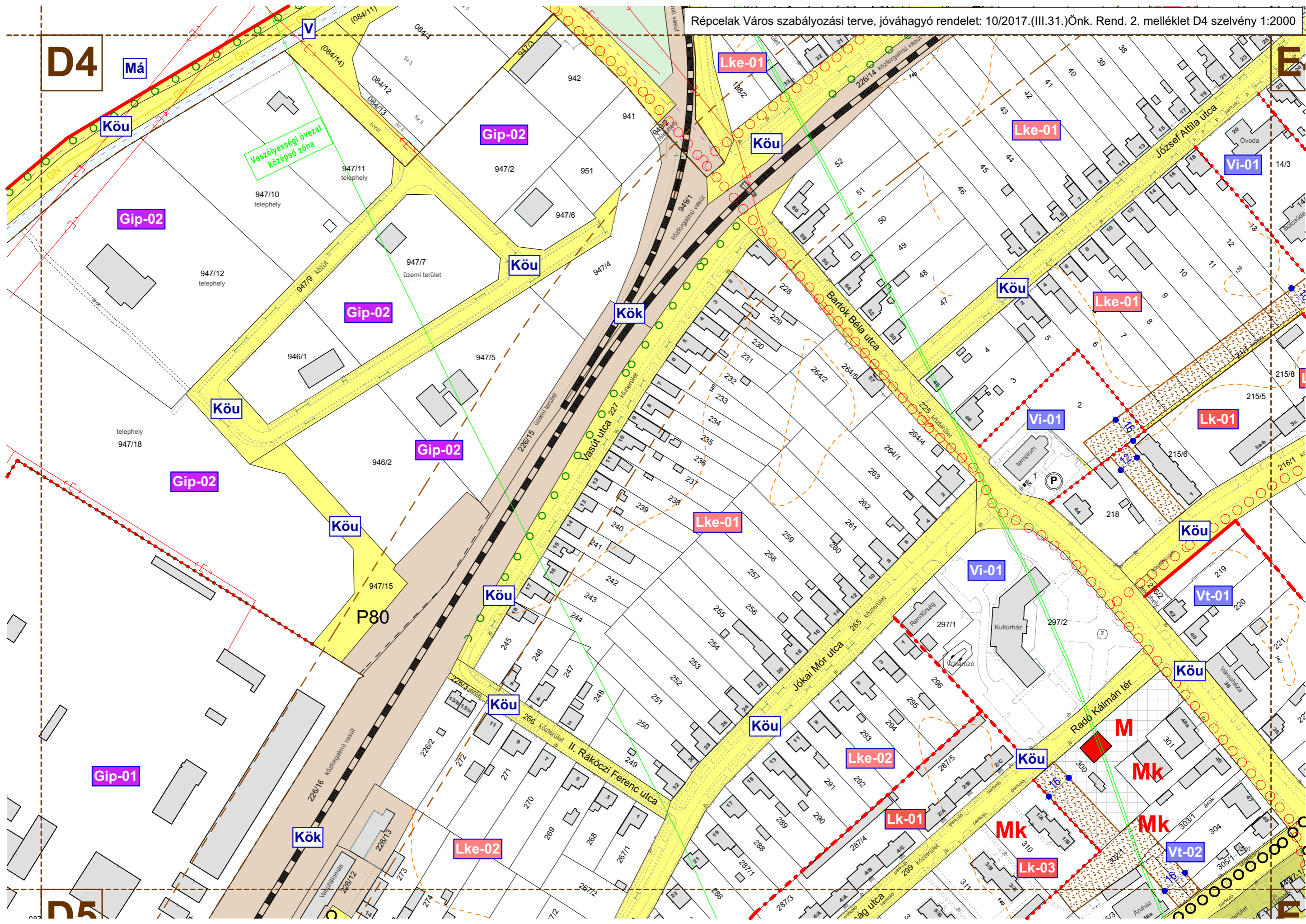
719

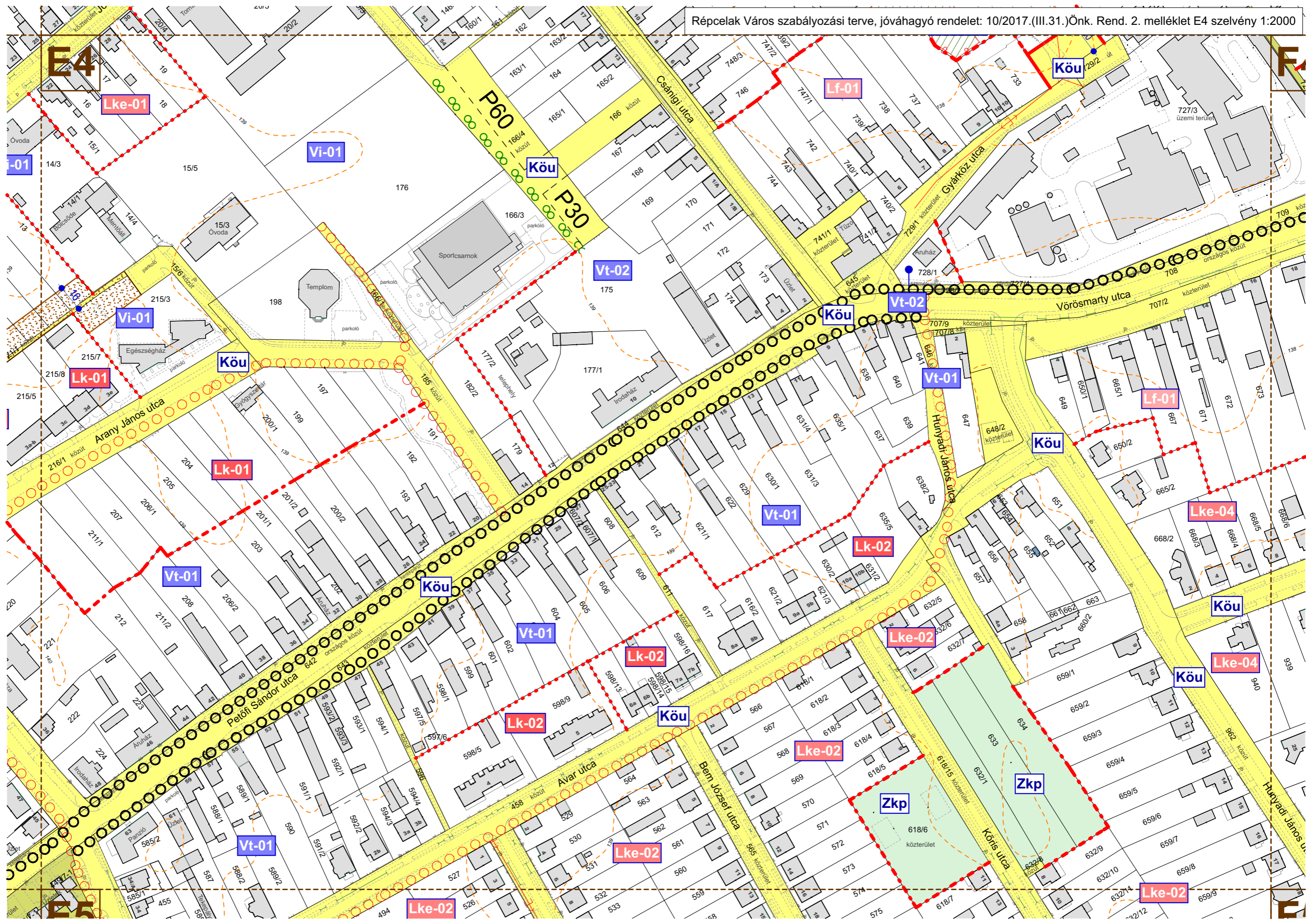
72/12

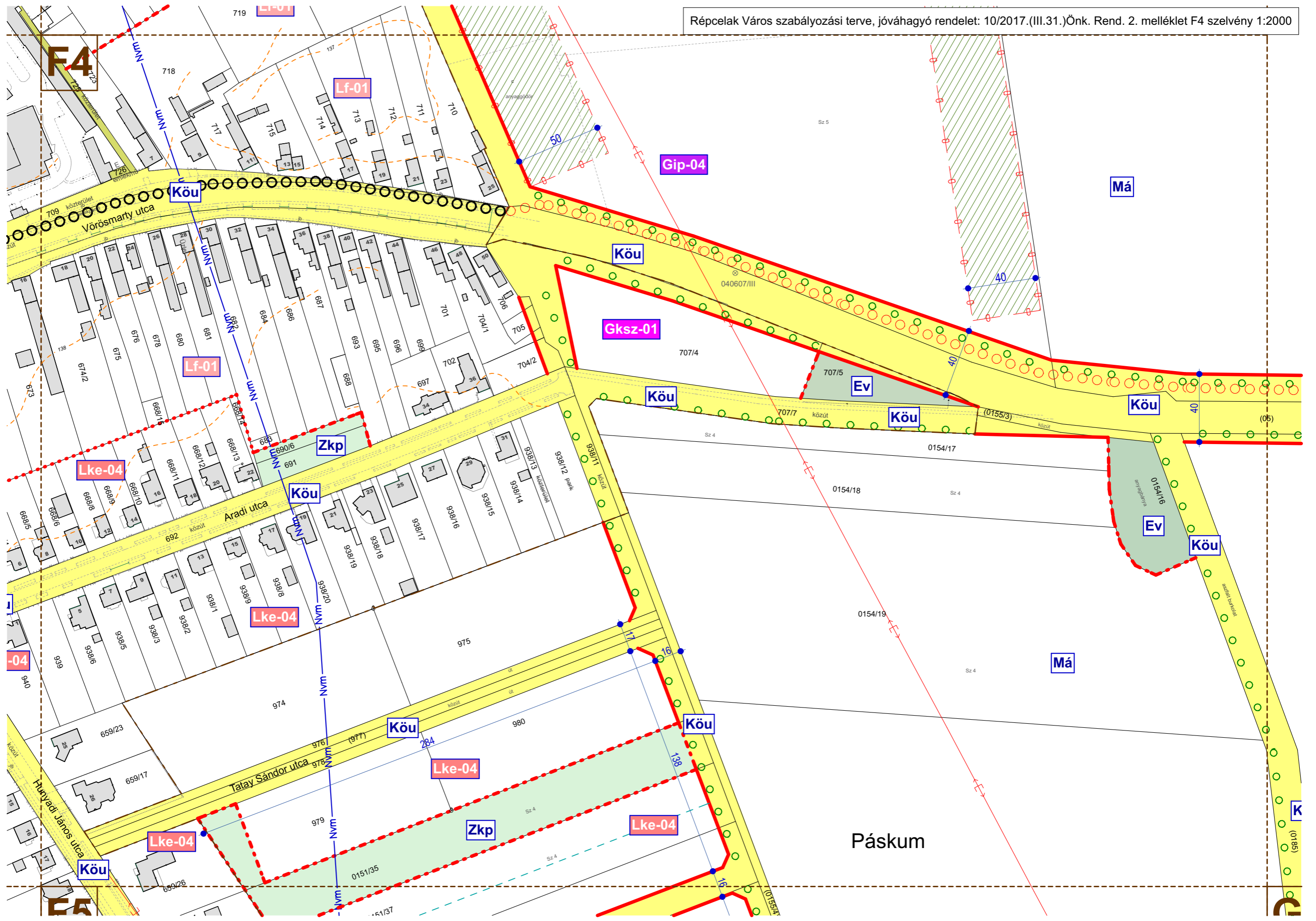
E4

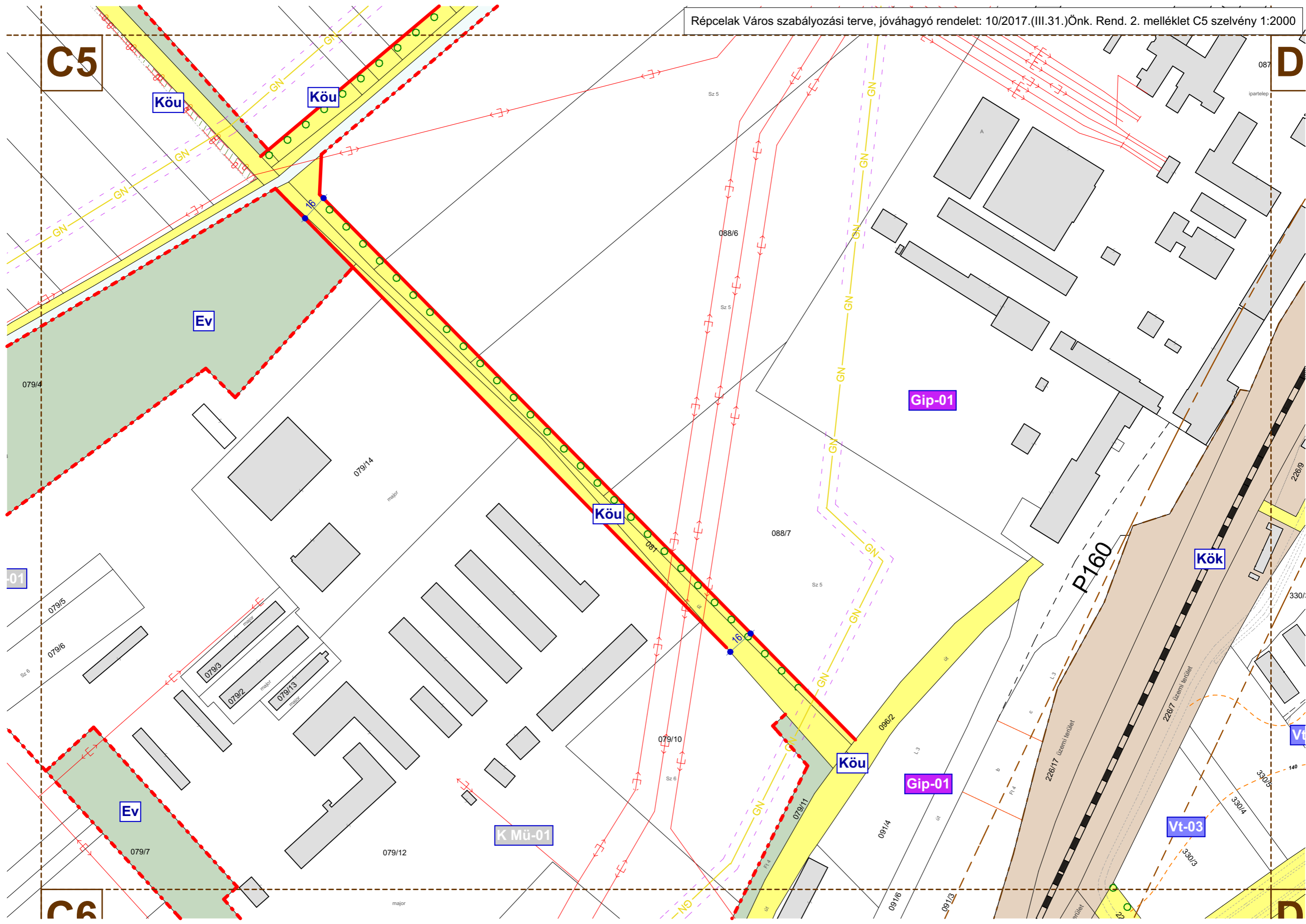


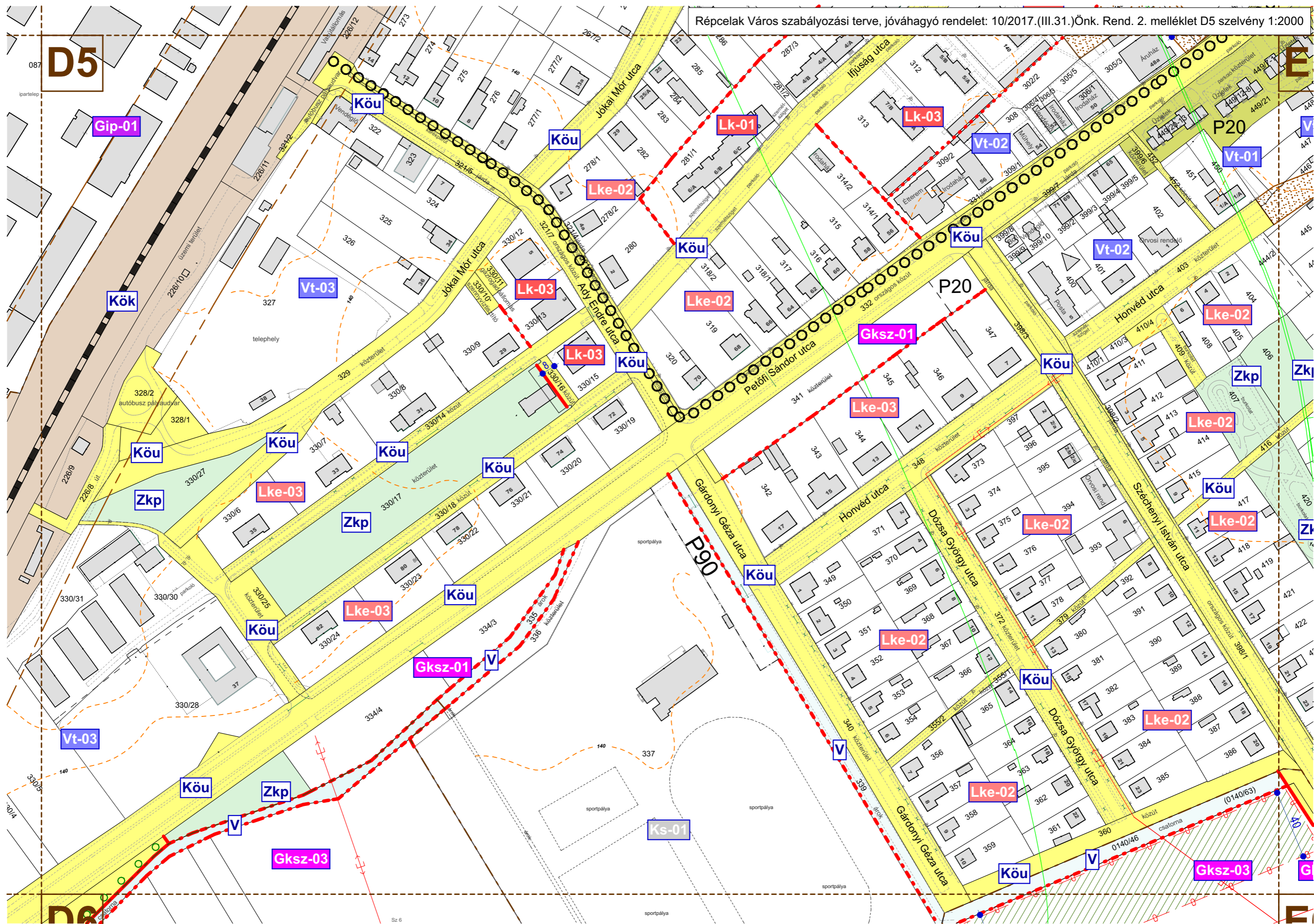


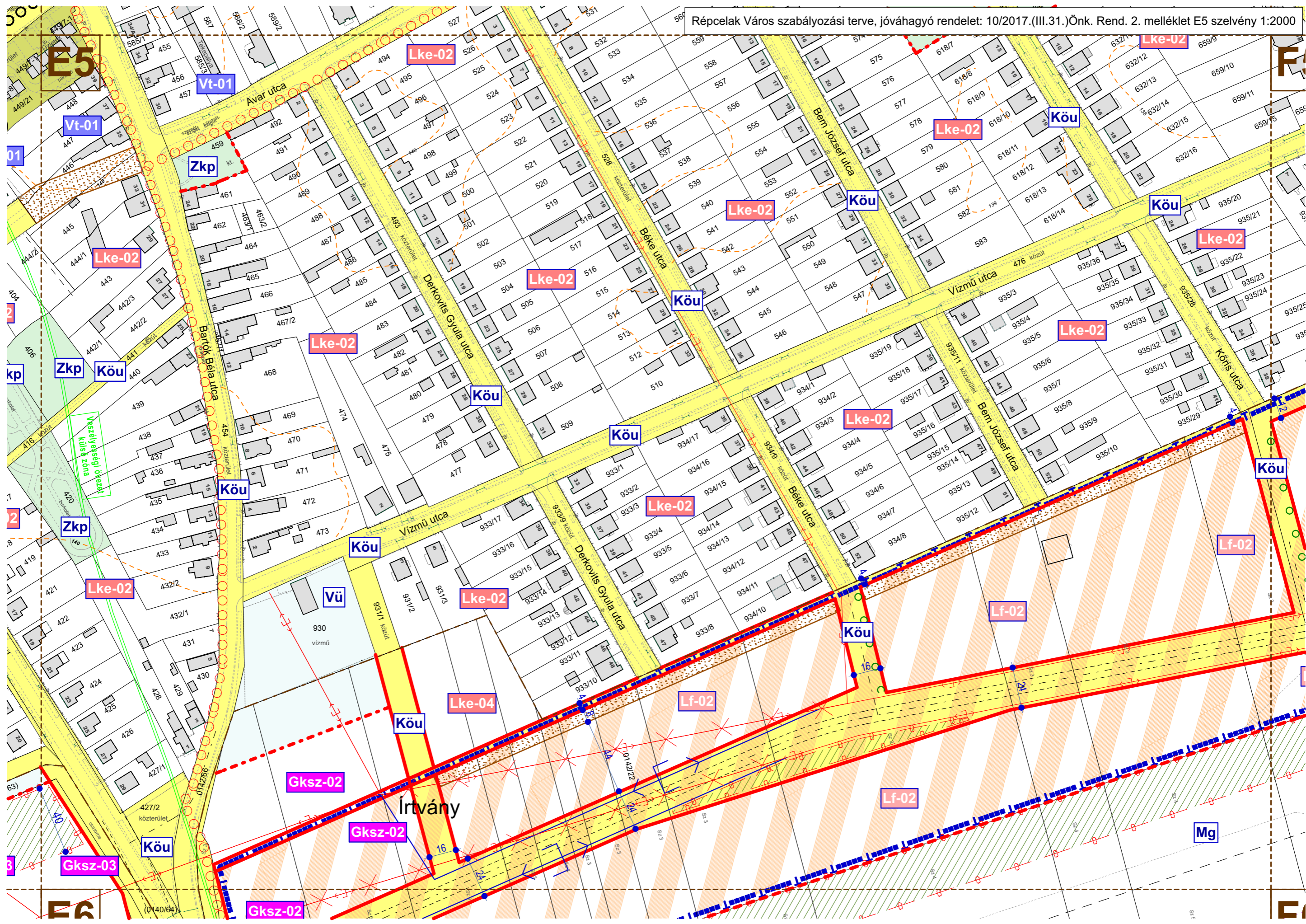


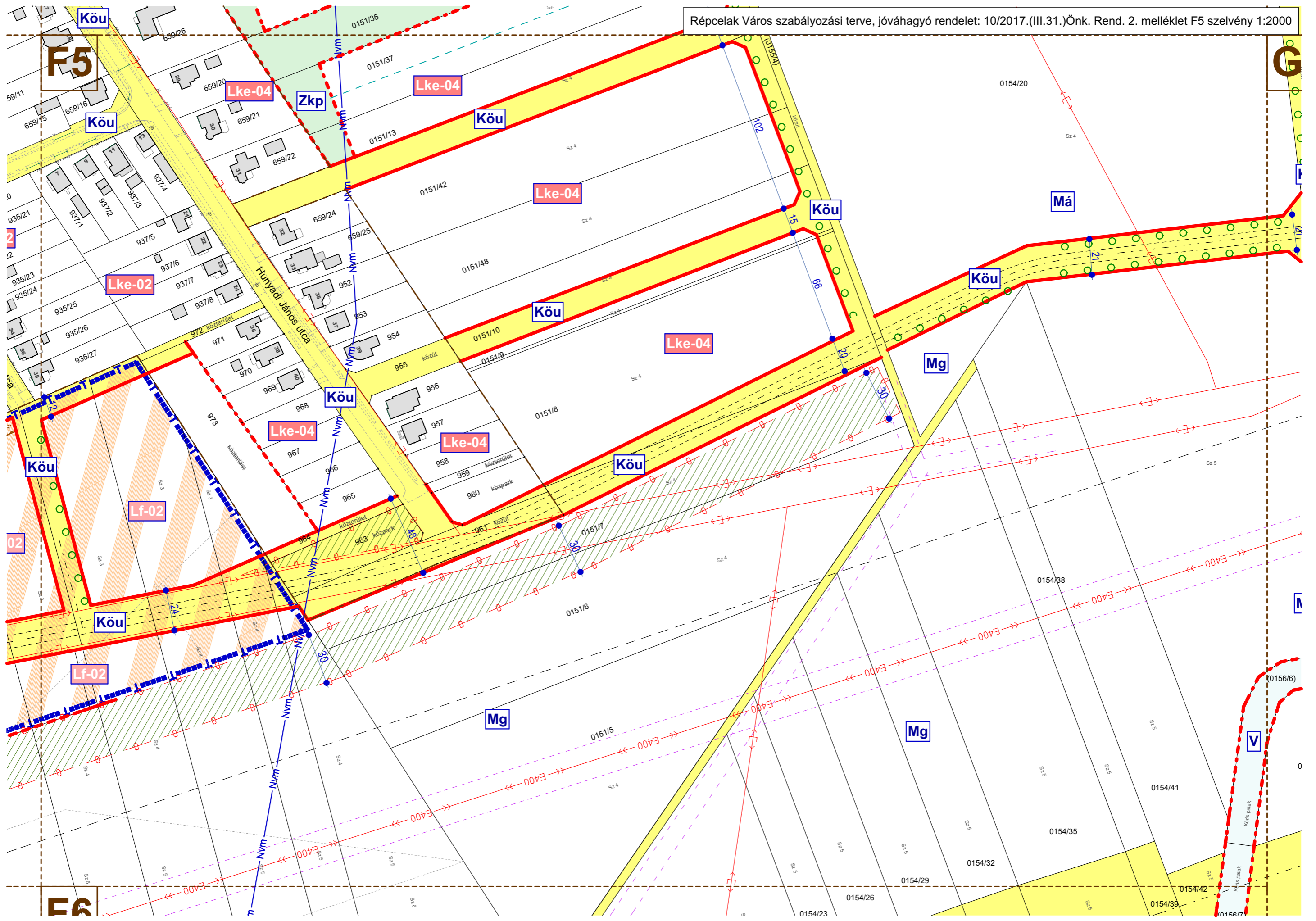






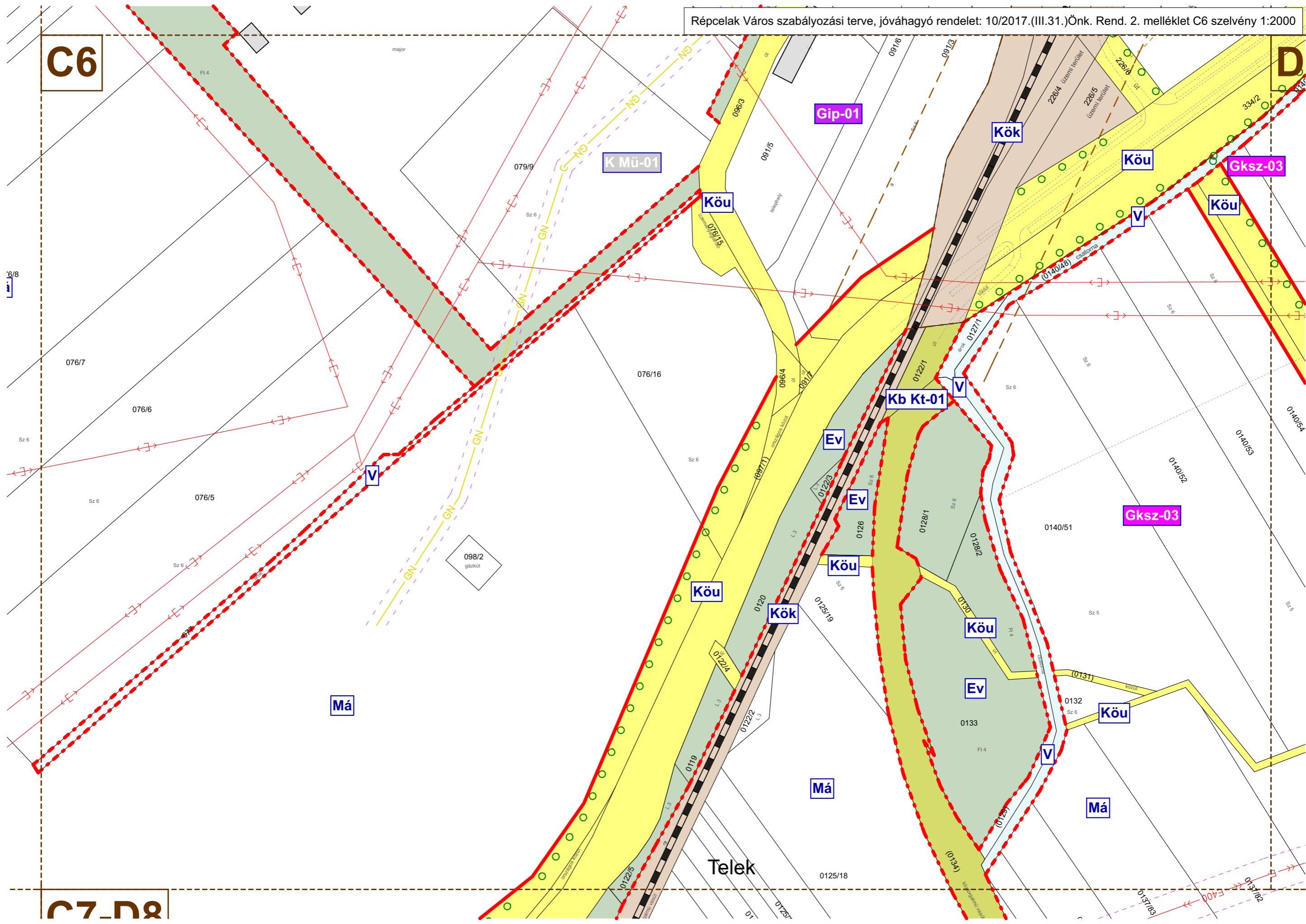




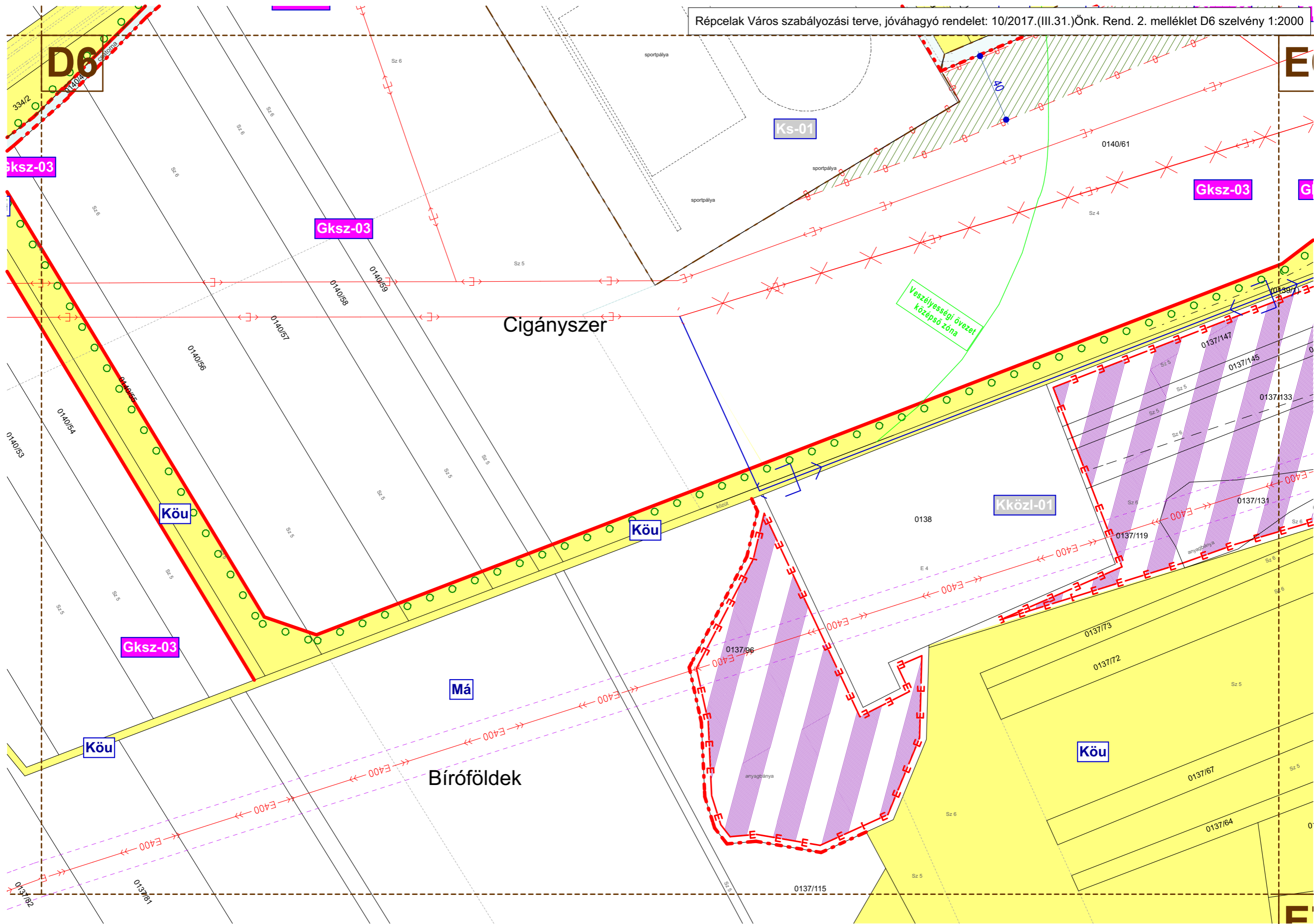


C6

D



C7-D8



D6

E

Gksz-03

Gksz-03

Gksz-03

G

Cigányszer

Veszélyességi övezet
közepő zóna

Kös

Kös

Kközl-01

Gksz-03

Má

Bíróföldek

Kös

Kös

0137/182

0137/01

0137/115

E

